

Dimanche 6 Juin 2010

position à 16h UT +2

lat: 53°12'

long: 3°4'

cap: 10°

tvb

Lundi 7 Juin 2010

position à 16h heure française

lat: 55°14'

long: 3°21'

cap: 10°

beau temps vent NW 10 noeuds

tvb

Mardi 8 Juin 2010

position à 16h heure française

lat: 57°22'

long: 4°31'

cap: 20°

beau temps vent N 5 noeuds, mer plate, moteur

arrivée prévue à Tananger demain mercredi 9 juin vers 14h

tvb

Mercredi 9 Juin 2010 (Tel Alain 16h30)

Arrivée **Tananger** comme prévu

Lat : 58°93

Long : 5°6



Vendredi 11 juin 2010

au soir nous avons fait une halte dans un petit port

'**RUNDE**'

lat : 62°40

long : 5°65



Samedi 12 Juin 2010 (Tel Alain 17h35 et 18h15)

nous voici arrivés aujourd'hui, samedi, à **ALESUND** à 12h

lat 62° 28' Nord

longitude 6° 9' Est

j'ai mis un thermometre , 9° ce soir

Tout va bien, une dépression est en train de passer avec 20-25 noeuds praticable.

On part demain matin vers 7h pour le nord en direction de Bodø



Lundi 14 juin 2010 (Tel Alain 18h16)

En soirée, passage dans le chenal de **Rørvik**, sur l'île de Vikna  
Latitude 64°51  
Longitude : 11°13  
Le baromètre remonte, vent de Nord, force 3, 4, il faut tirer des bords.  
Passages de bons grains  
Navigation à 5 miles de la côte



Mardi 15 juin 2010 (Tel Alain 12h30)

Arrêt à 12h à **Brønnøysund**, pour douche et vivres  
Latitude : 65° 28  
Longitude : 12°12  
Départ vers 17h pour le Nord  
Nuages gris, un peu de crachin, un peu de ciel bleu,  
il fait jour tout le temps  
Vent du Nord faible, froid, gants et bonnet obligatoires  
Baromètre à 1025



Mercredi 16 juin 2010 (Tel Alain 12h59)

[Le cercle polaire](#) est passé !



Escale à Melfjorden, pour escalader le glacier **Svartisen**, qui est par sa superficie le deuxième glacier de Norvège. Idyllique, calme, paysage de neige, partout... la pluie a un peu cessé pour l'escalade  
Lat : 66°31  
Long : 13°41  
Le bateau est au ponton, au fond du fjord.  
Températures entre 7° et 9°. Il y a eu pas mal de passages pluvieux.  
A la différence des Féroë, il y a des arbres.  
Départ, demain jeudi, pour les Iles Lofoten




Svartisen est le deuxième glacier en taille de Norvège avec une superficie de 370 km<sup>2</sup>. Il est aussi le glacier le plus bas sur le continent d'Europe car il se trouve à 20 m au-dessus du niveau de la mer. C'est pourquoi il est très accessible pour faire de l'escalade glaciaire. Le sommet est situé à 1594 m et la langue glaciaire « Engenbreen » a une épaisseur de 450 m.

Le nom « Svartisen » vient de l'ancien mot « svartis » (glace noire) qui signifie la couleur bleu foncée, comparée avec le blanc de la neige. La glace du glacier a une diversité riche en couleurs: très claire, blanc, turquoise, bleu clair et foncé.


Vendredi 18 Juin 2010 (Tel Alain 12h36)

	<p>3h du matin : arrivée aux Lofoten, à <b>Svolvær</b> Lat : 68°23 Long : 14°56 on va y rester vendredi et samedi pour faire une escalade →</p> <p>Odeur de morues séchées dans l'air Douche, courses et sauts de puce d'île en île</p>	
--	---	---

Samedi 19 Juin 2010

<p><b>Kabelvag</b>, au sud de Svolvær Lat : 68°208 Long : 14°4830</p>	
---	---

Dimanche 20 juin 2010 (Alain Tel 23h34)

<p><b>Laukvik</b> au nord de Svolvær Le port de Laukvik est mal placé, Lat : 68°322 Long : 14°7107 Ils sont allés voir le <a href="#">soleil de minuit</a>, en partie caché par des nuages, il fait plein jour. Il fait un vent frais de Nord, 9°, il crachine. Les sommets sont enneigés. Ils pêchent sans problème de gros lieux, des morues de 70cm, ils voient partout des étalages de morues séchées. Alain a parlé avec un allemand qui vit là depuis 12 ans, il y a son bateau. Polyglotte, il lui a donné plein d'informations sur ce qu'il faut voir et où aller.</p>	
--	--

Laukvik est l'endroit idéal pour admirer le soleil de minuit! Situé sur la côte ouest des Lofoten, les visiteurs peuvent y arriver depuis Svolvær, situé à une trentaine de kilomètres. Le village compte moins de 500 habitants vivant uniquement de la pêche et du tourisme. Une atmosphère chaleureuse règne dans ce village. Le Mont Hoven constitue le point culminant du site et offre un panorama magnifique sur la nature et sur le soleil, rayonnant sans interruption au mois de juillet.

Lundi 21 juin 2010 (mel 16h17)

Nous sommes arrivés vers 13h30 à **Henningsvaer**

Lat : 68.152

Long : 14.202

et allons repartir pour " Stamsund"



Lundi 21 juin 2010 (mel 22h54)

20h : arrivée à **Stamsund**

Lat : 68.1295

Long : 13.8535



Mardi 22 juin 2010 (mel 15h14)

**Nusfjord**

Lat : 68.034

Long : 13.352

temperature entre 7 et 9

il y a peu de bateaux, dont un allemand de 'Neustadt'

les ports sont différents, surtout leur entrée

aujourd'hui c'est un port traditionnel de pêche à la morue,

il y a un musée.

il y a un peu de touriste dont qq français

on part vers " Reine" vers 15h30



Mardi 22 juin 2010

Arrivée en soirée à **Reine,**

Sur l'île Moskenes

Lat : 67.9325

Long : 13.0815

Pluie toute la journée

Photos, mais sans soleil..



Mercredi 23 juin 2010 (Tel 20h59 et 22h06)

Arrivée en soirée à **Sørvågen**

Sur l'île de Moskenes

Lat : 67.8898

Long : 13.0280

Ils ont pêché dans l'après-midi, ça donne !

La pluie a un peu cessé

Il y a de la neige sur les sommets

Départ jeudi pour Værøy



Jeudi 24 juin 2010

**Værøy,**

Sur l'île de Værøy

Lat : 67°40'23

Long : 12° 40' 09

Température : 9°-10°

La capture des aigles est une ancienne tradition de l'île de Værøy. Ils capturaient les aigles à mains nues

Départ jeudi soir pour Bodø



Vendredi 25 juin 2010

5h du matin

Arrivée à **Bodø**



Samedi 26 juin 2010

14h05

arrivée **Oslo-Gardermoen,**  
aéroport

